

Kölner Statistische Nachrichten

2000 S2
ISSN 0933 – 632X

**Wahl
zur Oberbürgermeisterin/
zum Oberbürgermeister
in Köln am 03. September 2000**

Kurzanalyse der Ergebnisse

Stadt  Köln

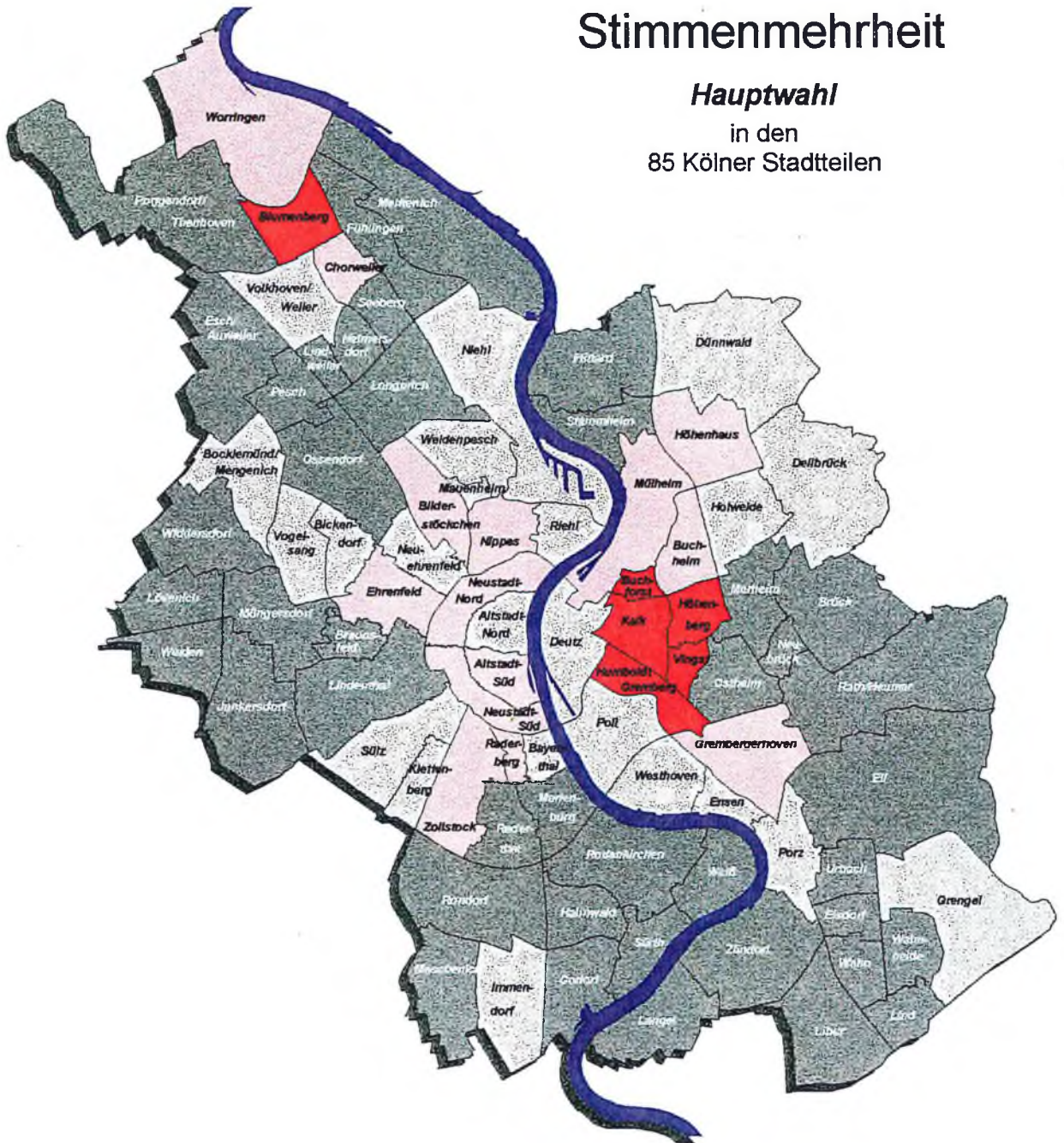
Der Oberbürgermeister · Amt für Stadtentwicklung und Statistik
Wahlamt

Oberbürgermeisterwahl in Köln am 3. September 2000

Karte 1

Stimmenmehrheit

Hauptwahl
in den
85 Kölner Stadtteilen



Fritz Schramma (CDU)
Stadtteile
42  absolute Mehrheit
23  relative Mehrheit

Anke Brunn (SPD)
Stadtteile
6  absolute Mehrheit
14  relative Mehrheit

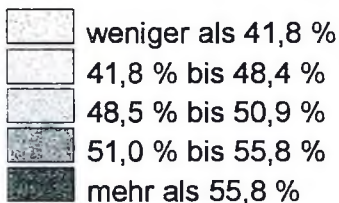
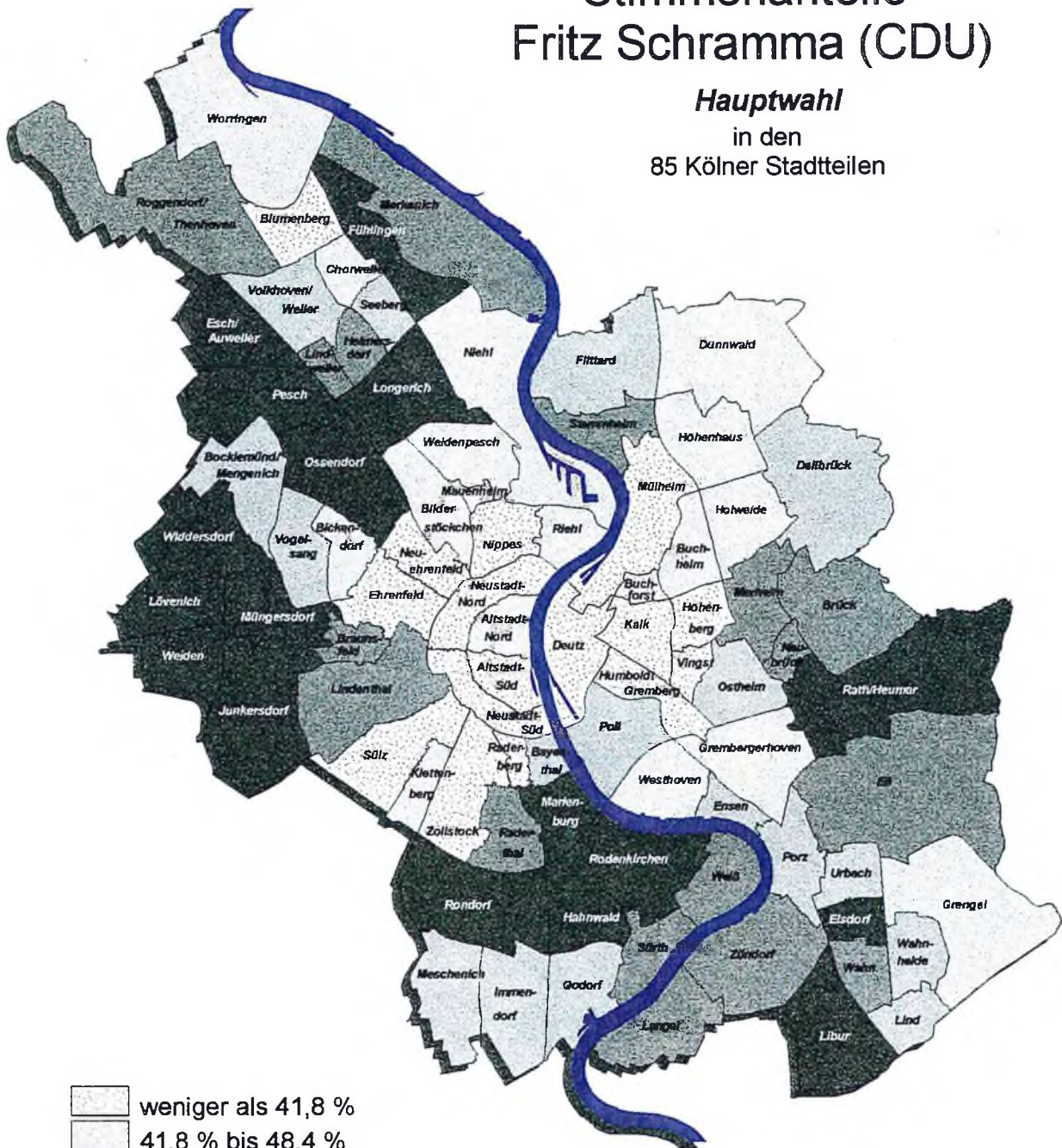
— Stadtteilgrenzen

Oberbürgermeisterwahl in Köln am 3. September 2000

Karte 2

Stimmenanteile Fritz Schramma (CDU)

Hauptwahl
in den
85 Kölner Stadtteilen



— Stadtteilgrenzen

Minimum: 28,3 %
Maximum: 83,8 %
Gesamtstadt: 47,3 %

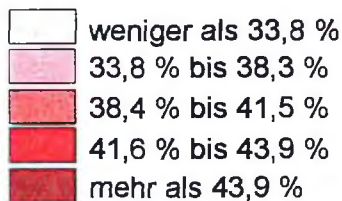
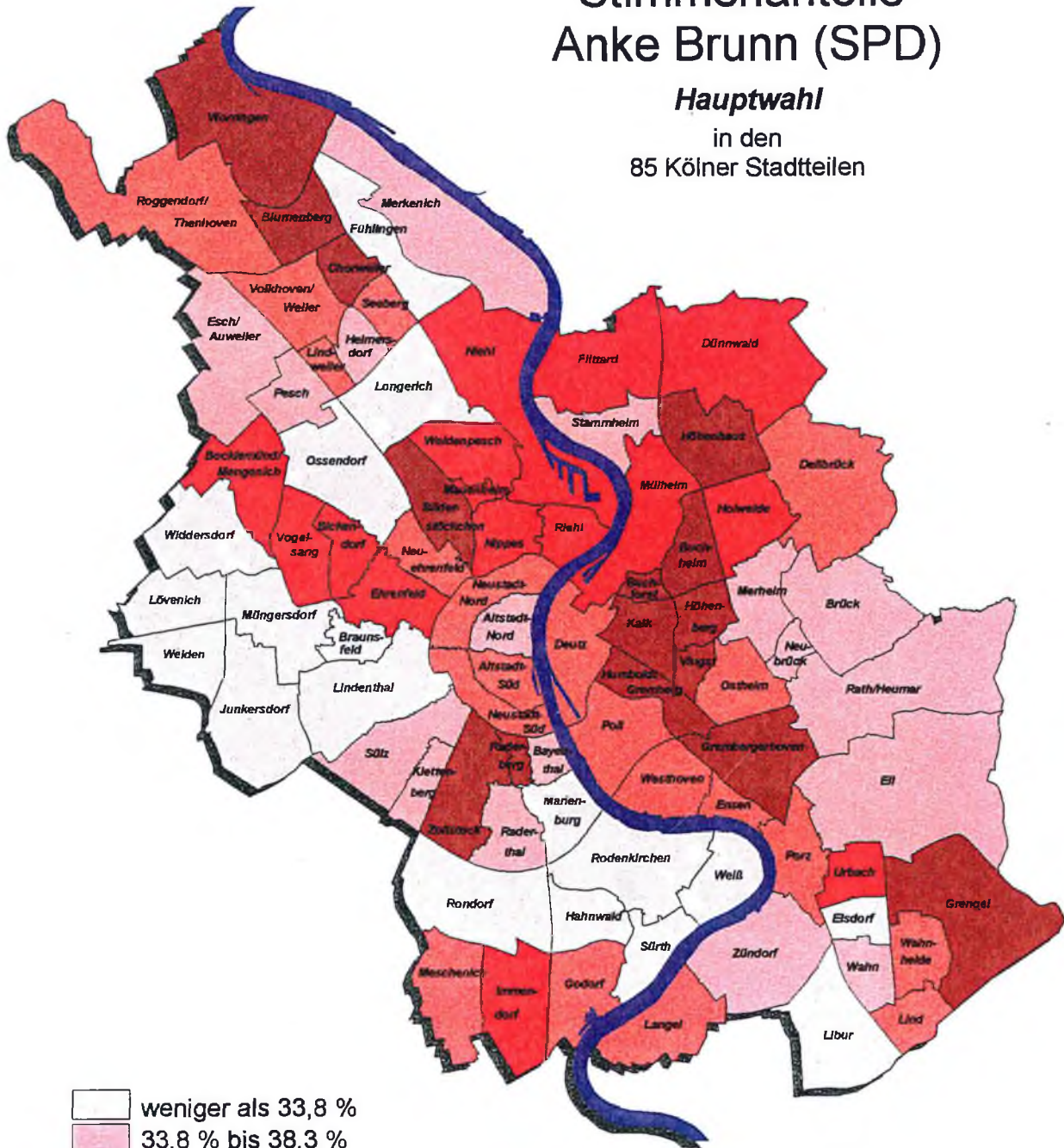
Oberbürgermeisterwahl in Köln am 3. September 2000

Karte 3

Stimmenanteile Anke Brunn (SPD)

Hauptwahl

in den
85 Kölner Stadtteilen



— Stadtteilgrenzen

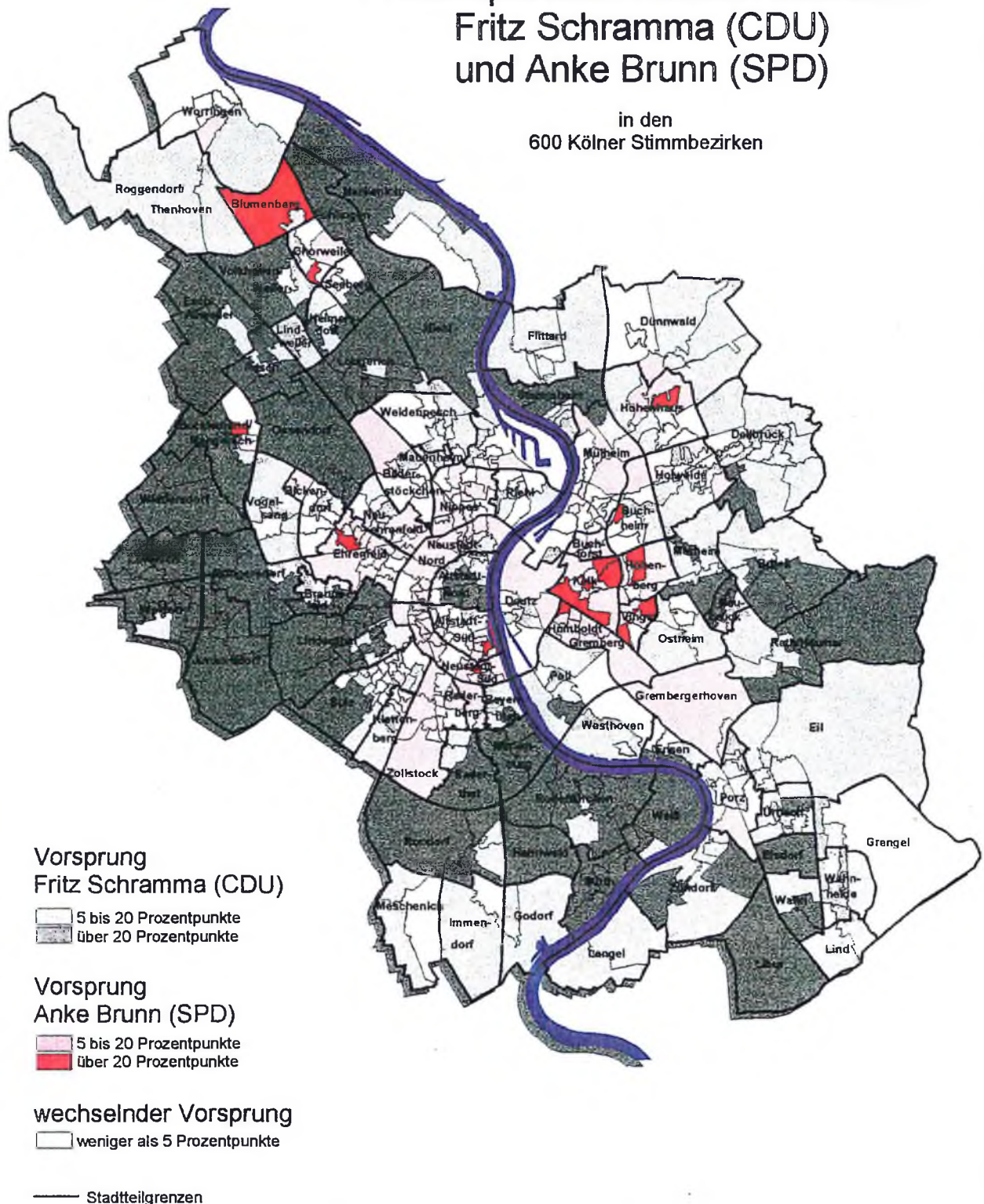
Minimum: 9,2 %
 Maximum: 53,2 %
 Gesamtstadt: 38,9 %

Oberbürgermeisterwahl in Köln am 3. September 2000

Karte 4

Prozentpunktdifferenzen zwischen Fritz Schramma (CDU) und Anke Brunn (SPD)

in den
600 Kölner Stimmbezirken

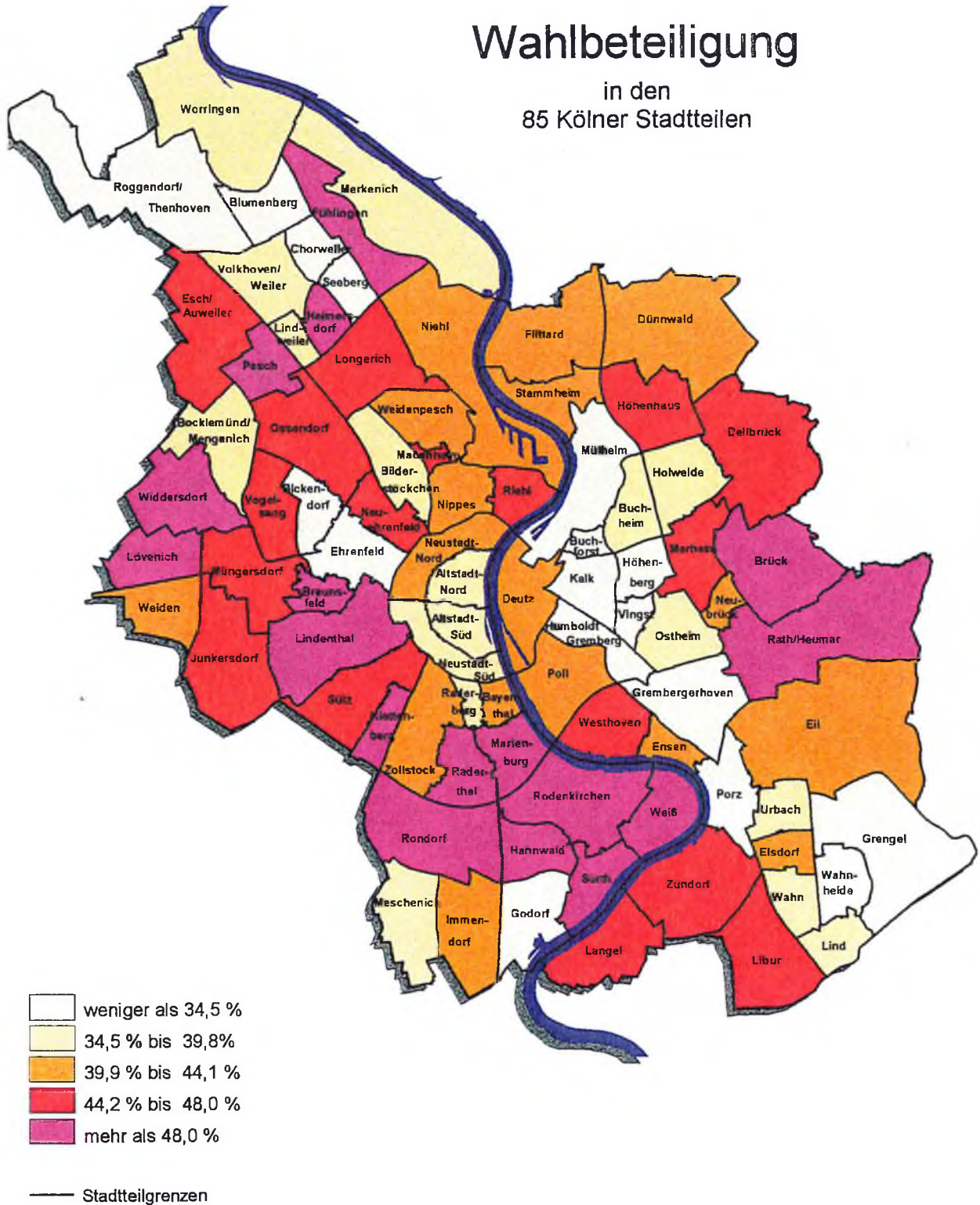


Oberbürgermeisterwahl in Köln am 3. September 2000

Karte 1

Wahlbeteiligung

in den
85 Kölner Stadtteilen



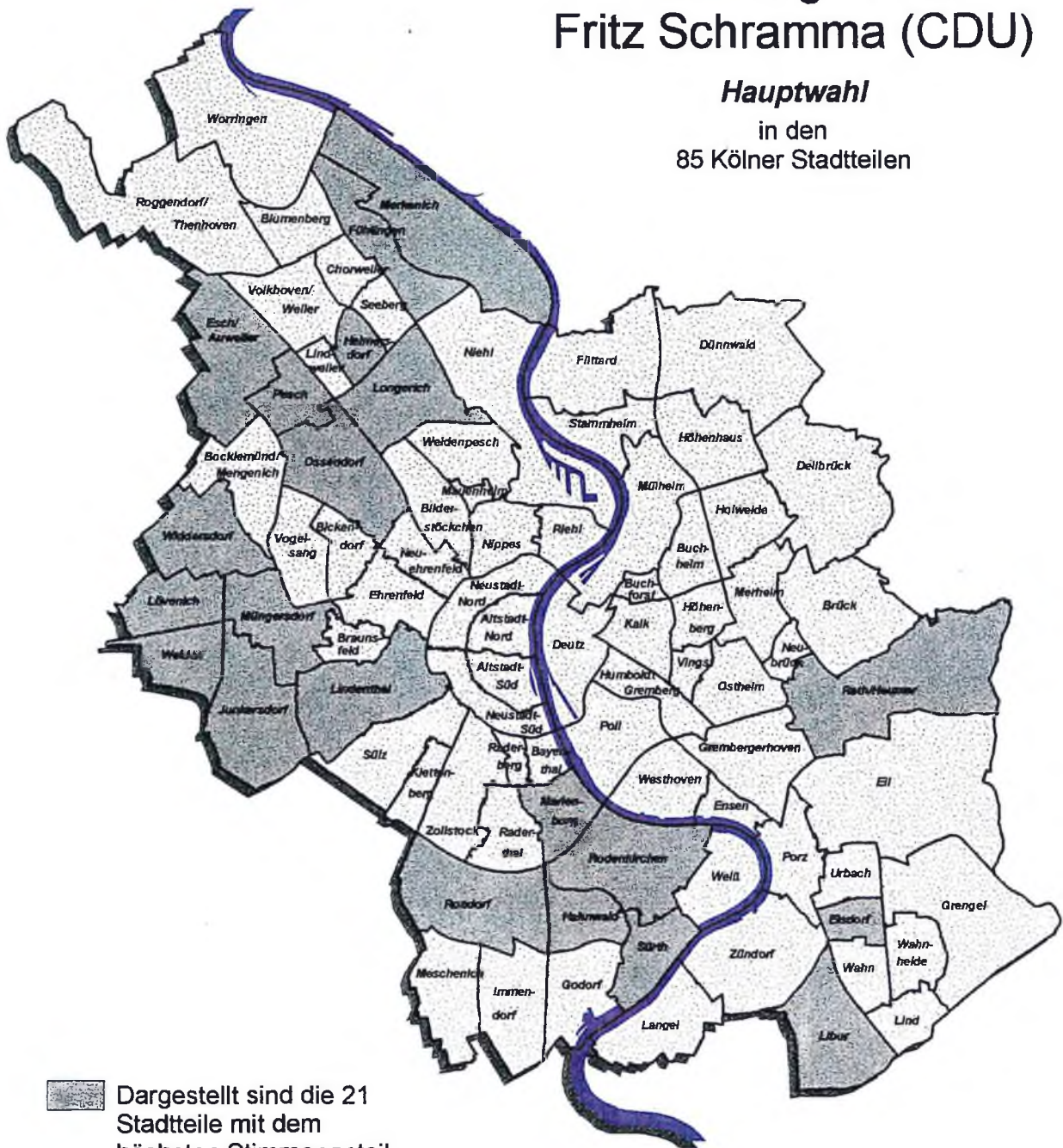
Oberbürgermeisterwahl in Köln am 3. September 2000


Karte 2

Hochburgen von Fritz Schramma (CDU)

Hauptwahl

in den
85 Kölner Stadtteilen



 Dargestellt sind die 21
Stadtteile mit dem
höchsten Stimmenanteil

— Stadtteilgrenzen

Stadt  Köln

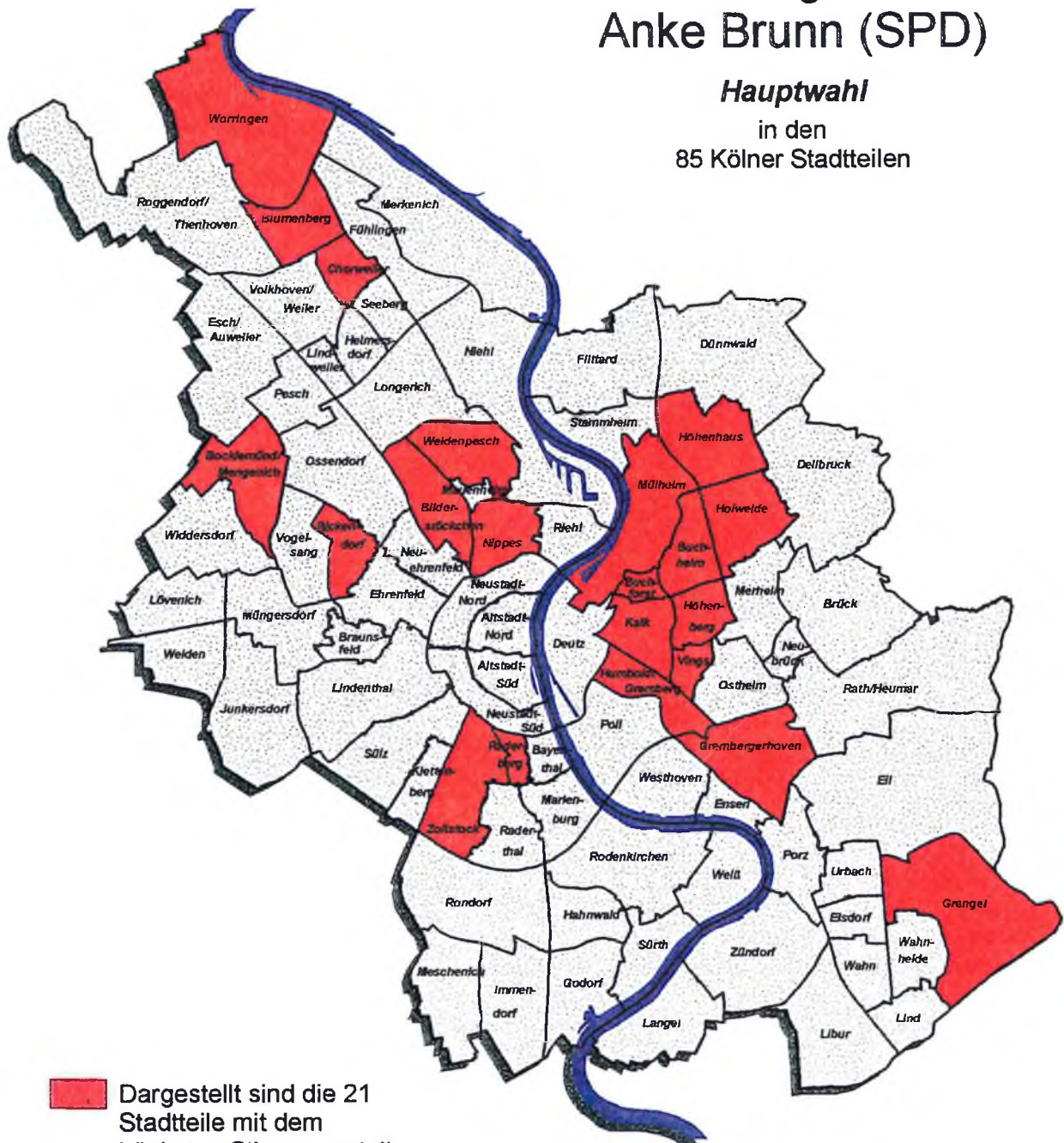
Der Oberbürgermeister - Amt für Stadtentwicklung und Statistik - Raumbezugssystem -


Oberbürgermeisterwahl in Köln am 3. September 2000

Karte 3

Hochburgen von Anke Brunn (SPD)

Hauptwahl
in den
85 Kölner Stadtteilen



 Dargestellt sind die 21 Stadtteile mit dem höchsten Stimmenanteil

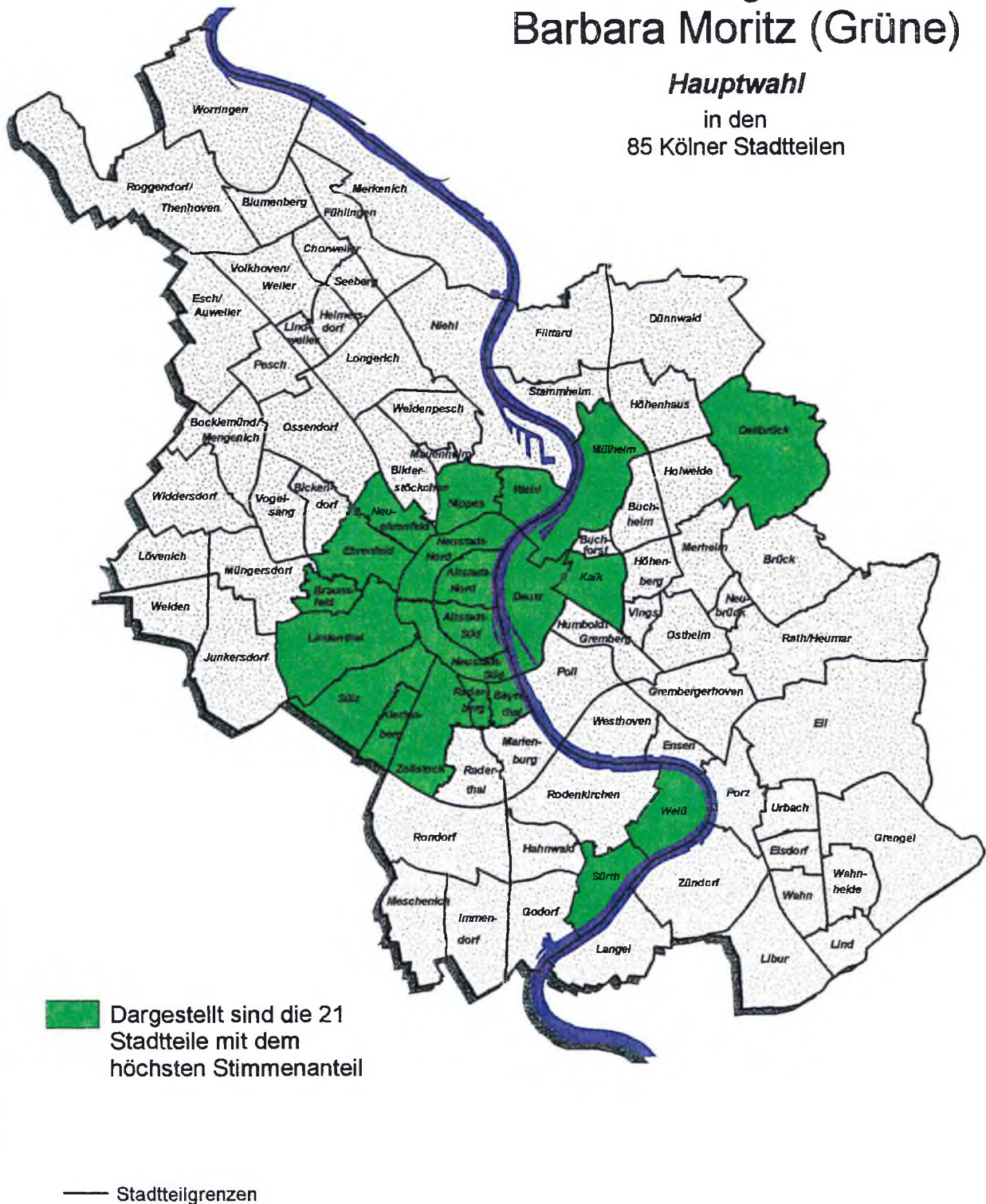
— Stadtteilgrenzen

Oberbürgermeisterwahl in Köln am 3. September 2000

Karte 4

Hochburgen von Barbara Moritz (Grüne)

Hauptwahl
in den
85 Kölner Stadtteilen

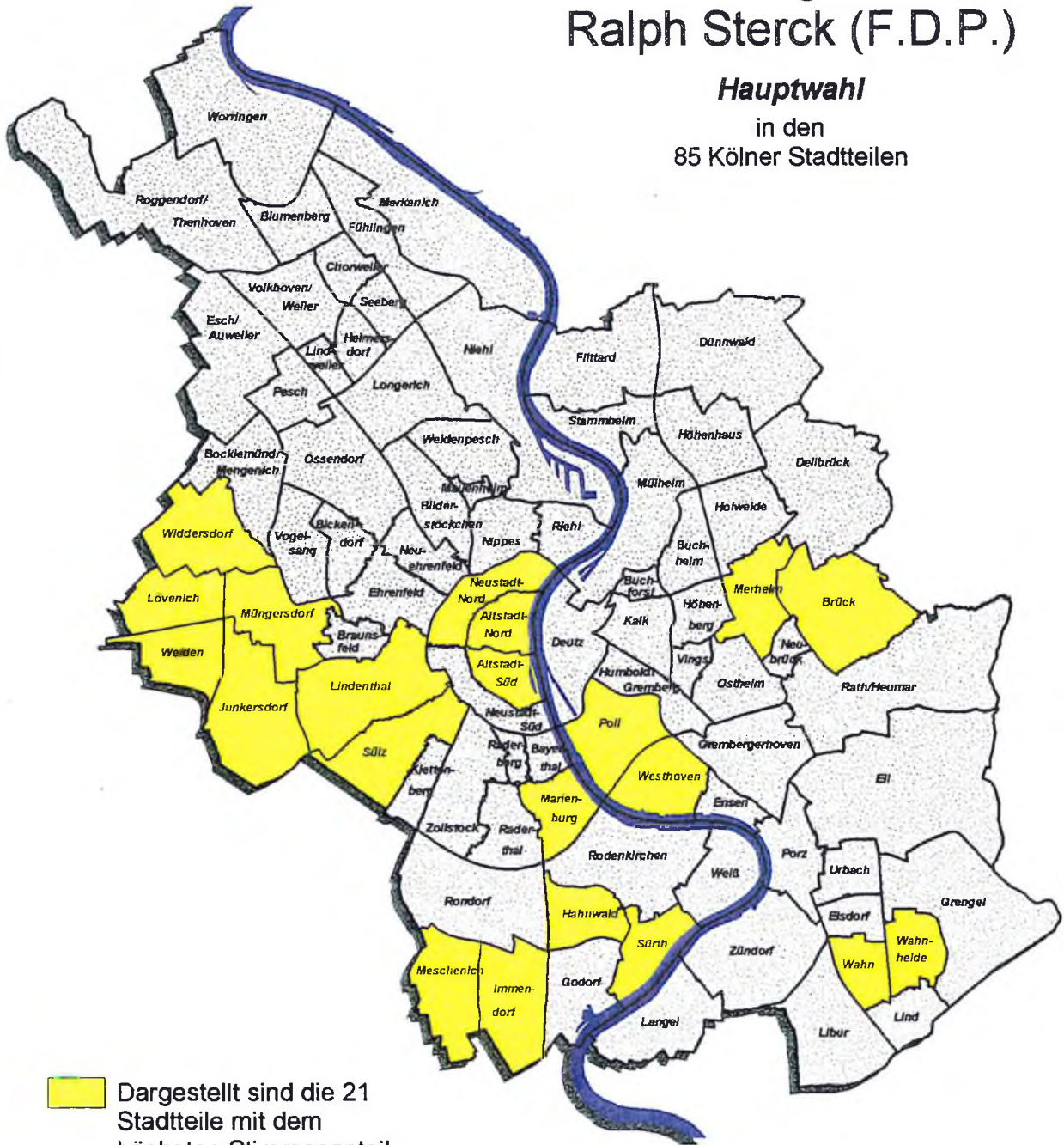


Oberbürgermeisterwahl in Köln am 3. September 2000

Karte 5

Hochburgen von Ralph Sterck (F.D.P.)

Hauptwahl
in den
85 Kölner Stadtteilen



Dargestellt sind die 21 Stadtteile mit dem höchsten Stimmenanteil

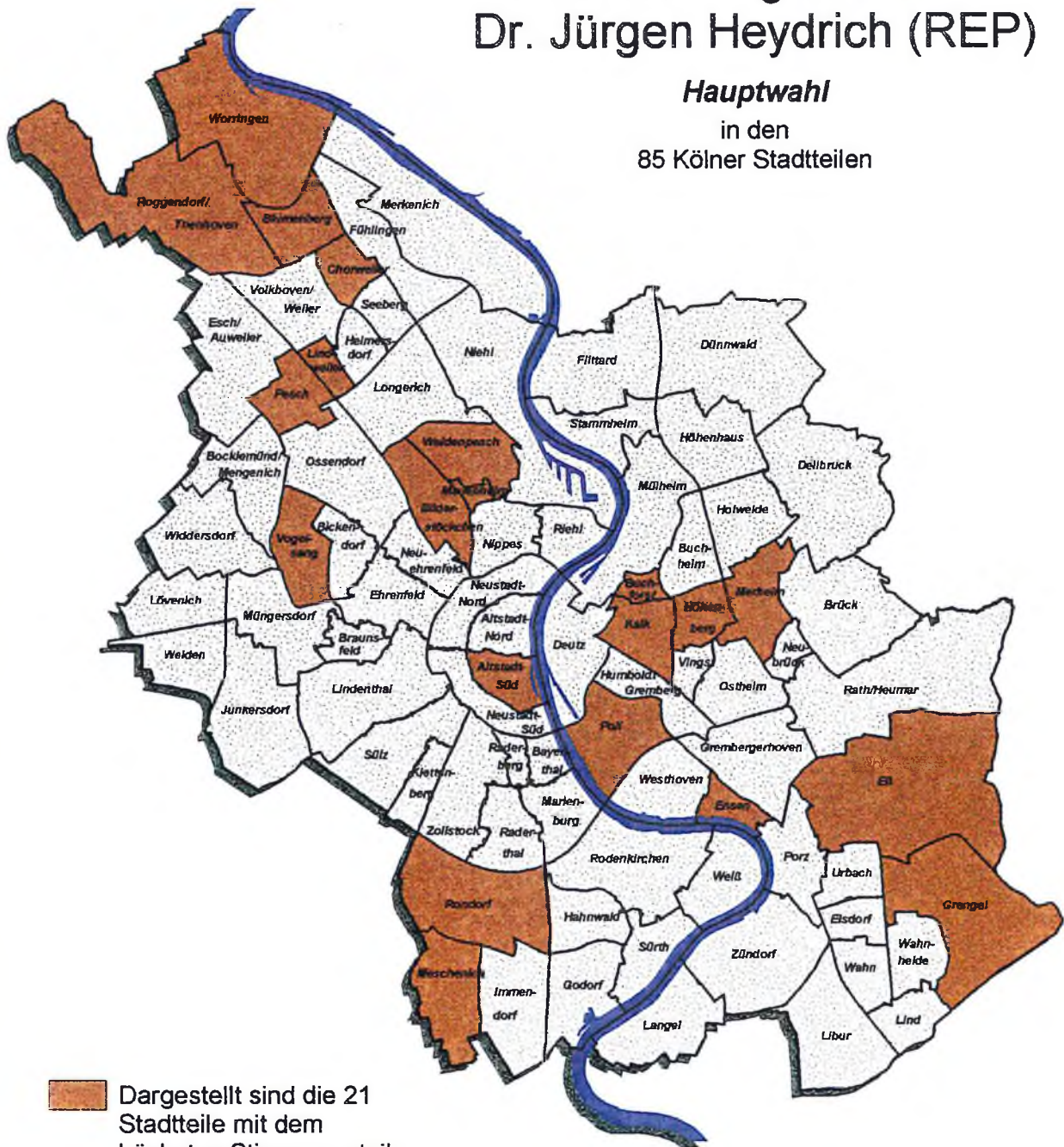
— Stadtteilgrenzen


Oberbürgermeisterwahl in Köln am 3. September 2000

Karte 6

Hochburgen von Dr. Jürgen Heydrich (REP)

Hauptwahl
in den
85 Kölner Stadtteilen



 Dargestellt sind die 21 Stadtteile mit dem höchsten Stimmenanteil

— Stadtteilgrenzen